

«СОГЛАСОВАНО»
Начальник Кийского
территориального управления
Мариинского муниципального
округа
Г.Н.Позднякова
_____ 2022г.



«СОГЛАСОВАНО»
Начальник ОДИБДД отдела МВД
России по Мариинскому району
майор полиции
Д.Н.Бубнов
_____ 2022г.



«УТВЕРЖДАЮ»
Директор МБОУ
«2-Пристанская ООШ»
А.Г.Семенов
_____ 2022г.



**ПАСПОРТ ДОРОЖНОЙ БЕЗОПАСНОСТИ
МУНИЦИПАЛЬНОГО БЮДЖЕТНОГО
ОБЩЕОБРАЗОВАТЕЛЬНОГО УЧРЕЖДЕНИЯ
«2-ПРИСТАНСКАЯ ОСНОВНАЯ ОБЩЕОБРАЗОВАТЕЛЬНАЯ ШКОЛА»**

д.Пристань-2, 2022

Общие сведения

Муниципальное бюджетное общеобразовательное учреждение «2-Пристанская основная общеобразовательная школа».

Тип – общеобразовательное.

Юридический адрес: 652196, улица Весенняя, 1а, деревня Пристань- 2, Мариинский муниципальный округ, Кемеровская область - Кузбасс.

Фактический адрес: 652196, улица Весенняя, 1а, деревня Пристань- 2, Мариинский муниципальный округ, Кемеровская область - Кузбасс.

Директор – Семененко Алена Геннадьевна 37 – 2- 46

(фамилия, имя, отчество) (телефон)

Заместитель директора по БОП - Еремеенко Елена Александровна 37-2-46

(фамилия, имя, отчество) (телефон)

Ответственные работники муниципального органа образования –

Киселева Елена Владимировна 50-2-68

(специалист управления образования) (телефон)

Ответственные от Госавтоинспекции –

инспектор ДПС группы (ДПС) ГИБДД Отдела МВД России по Мариинскому району,

(должность)

(фамилия, имя, отчество)

(телефон)

Ответственные работники за мероприятия по профилактике детского травматизма –
заместитель руководителя учреждения по БОП, Еремеенко Е.А., 37-2-46

(должность) (фамилия, имя, отчество) (телефон)

учитель ОБЖ, Аланкина Р.Г. 37-2-46

(должность) (фамилия, имя, отчество) (телефон)

Руководитель или ответственный работник дорожно-эксплуатационной организации, осуществляющей содержание УДС* - АО «ЕнисейАвтодор», филиал «Мариинск автодор АО ЕнисейАвтодор» Архипенко Ю.А., 5-40-97

Руководитель или ответственный работник дорожно-эксплуатационной организации, осуществляющей содержание ТСОДД* - АО «ЕнисейАвтодор», филиал «Мариинск автодор АО ЕнисейАвтодор» Архипенко Ю.А., 5-40-97

Количество учащихся - 191 человек.

Наличие уголка по БДД - имеется, холл 1 этажа здания.

(если имеется, указать место расположения)

Наличие класса по БДД – нет.

Наличие перекрестка по изучению ПДД – имеется.

Наличие автобуса - три автобуса.

Владелец автобуса - МБОУ «2-Пристанская ООШ».

Время занятий:

1-ая смена: 9.00 – 14.50

2-ая смена: нет

Телефоны оперативных служб:

МЧС тел. 112

Пожарная служба тел. 101, 01

Полиция тел. 102, 02

Скорая помощь тел.103, 03

Кийское территориальное управление Мариинского муниципального округа тел. 37-1-74

Содержание

- I. План - схемы МБОУ «2-Пристанская ООШ» (далее учреждение).**
1. район расположения учреждения, пути движения транспортных средств и учащихся;
 2. организация дорожного движения в непосредственной близости от учреждения с размещением соответствующих технических средств, маршруты движения учащихся;
 3. маршруты движения организованных групп учащихся от учреждения к библиотеке, спортивной площадке и к детскому саду;
 4. пути движения транспортных средств к местам разгрузки/погрузки и рекомендуемых безопасных путей передвижения учащихся по территории образовательного учреждения.
 5. план – схема перекрестка по изучению ПДД.
- II. Информация об обеспечении безопасности перевозок детей специальными транспортными средствами (автобусами).**
1. общие сведения;
 2. маршруты движения автобусов до учреждения;
 3. безопасное расположение остановки автобусов учреждения.

1. План-схема района расположения МБОУ «2-Пристанская ООШ», пути движения транспортных средств и учащихся.

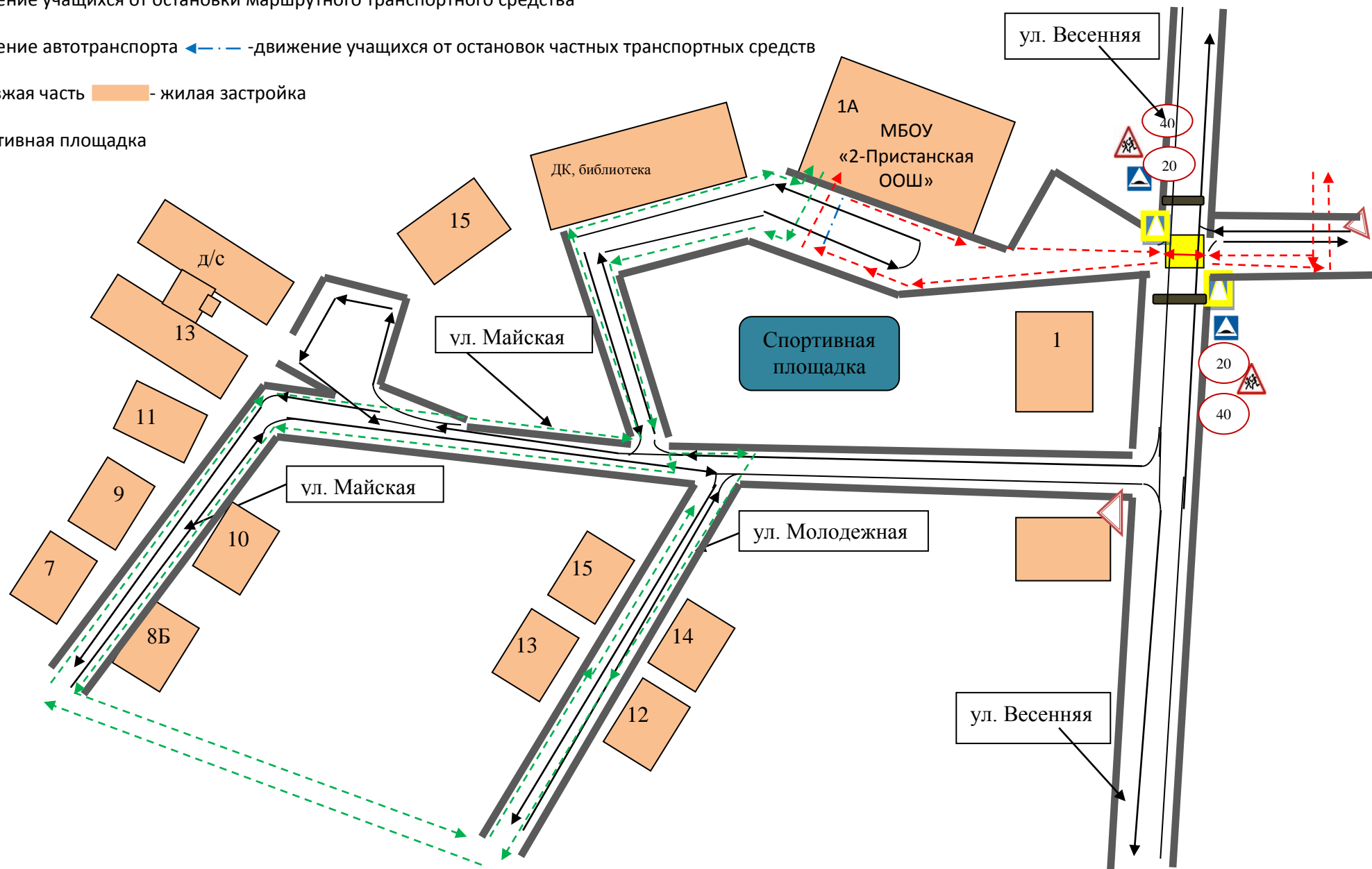
← - - - - движение учащихся в (из) образовательное(-го) учреждение(-я)

← - - - - движение учащихся от остановки маршрутного транспортного средства

← - - движение автотранспорта ← - - - - движение учащихся от остановок частных транспортных средств

▬ - проезжая часть ▭ - жилая застройка

▭ - спортивная площадка



1. Район расположения МБОУ «2-Пристанская ООШ» (далее по тексту - учреждение) определяется группой административных зданий и улично - дорожной сетью с учетом остановок общественного транспорта.

2. Территория, указанная в схеме, включает в себя:

- учреждение;
- спортивная площадка;
- автомобильные дороги и тротуары;

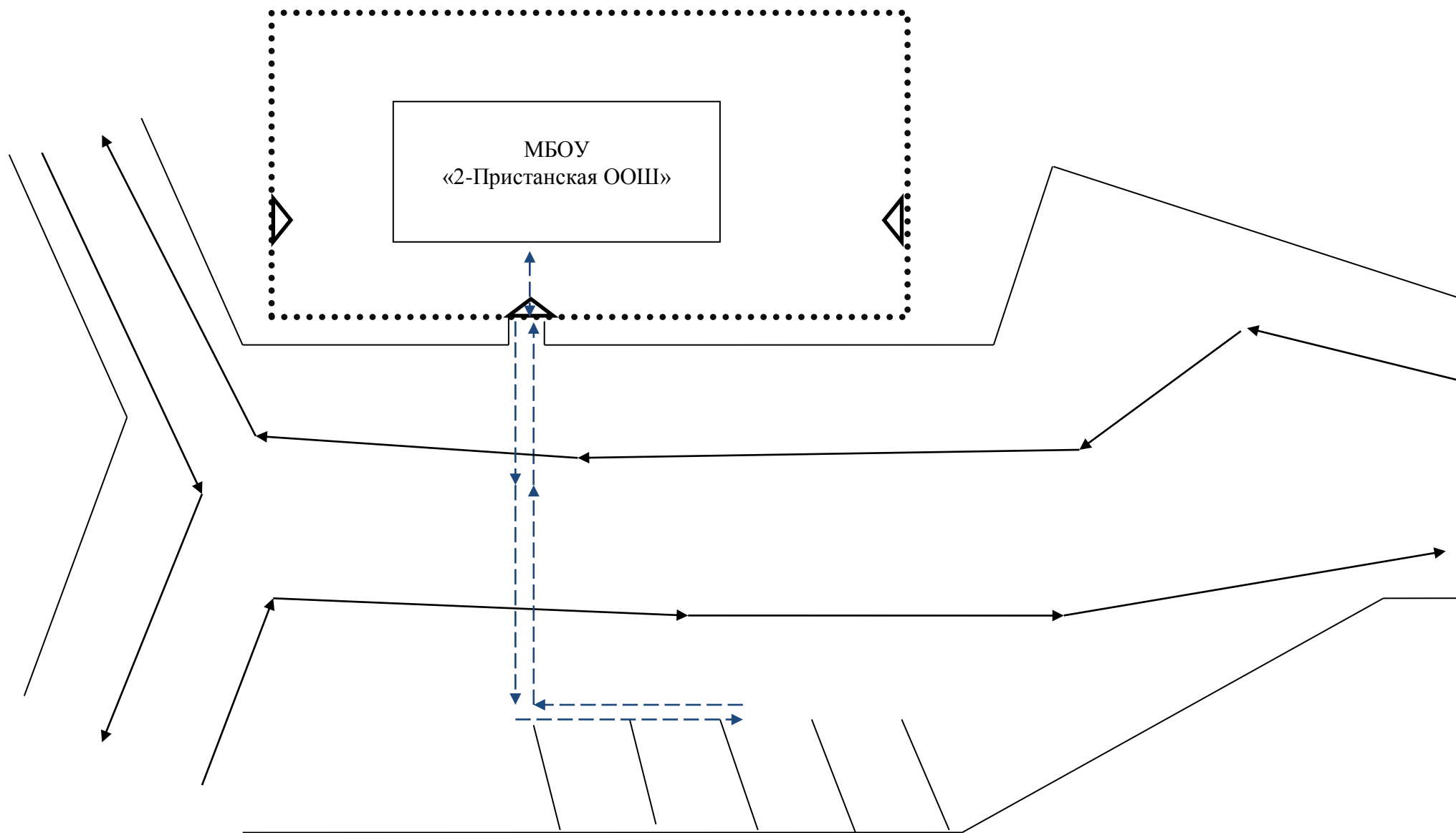
3. На схеме обозначено:

- расположение зданий и сооружений;
- сеть автомобильных дорог;
- пути движения транспортных средств;
- пути движения учащихся в/из учреждения;
- уличные пешеходные переходы;
- названия улиц.

Схема необходима для общего представления о районе расположения учреждения. Для изучения безопасности движения учащихся на схеме обозначены наиболее частые пути их движения к учреждению и обратно.

2. План – схема организации дорожного движения в непосредственной близости от МБОУ «2-Пристанская ООШ» с размещением соответствующих технических средств, маршруты движения учащихся и расположение парковочных мест

- ← — - движение автотранспорта
- ← · · · — - движение учащихся от остановок частных транспортных средств
- · · · · - ограждение МБОУ «2-Пристанская ООШ» и стоянки транспортных средств.



1. Схема организации дорожного движения ограничена автомобильными дорогами, находящимися в непосредственной близости от образовательного учреждения.

2. На схеме обозначено:

- здание с указанием территории, принадлежащей непосредственно образовательному учреждению;

- сеть автомобильных дорог;

- пути движения транспортных средств;

- пути движения учащихся в /из учреждения;

- расположение парковочных мест.

Схема необходима для общего представления организации безопасного движения учащихся в непосредственной близости от образовательного учреждения.

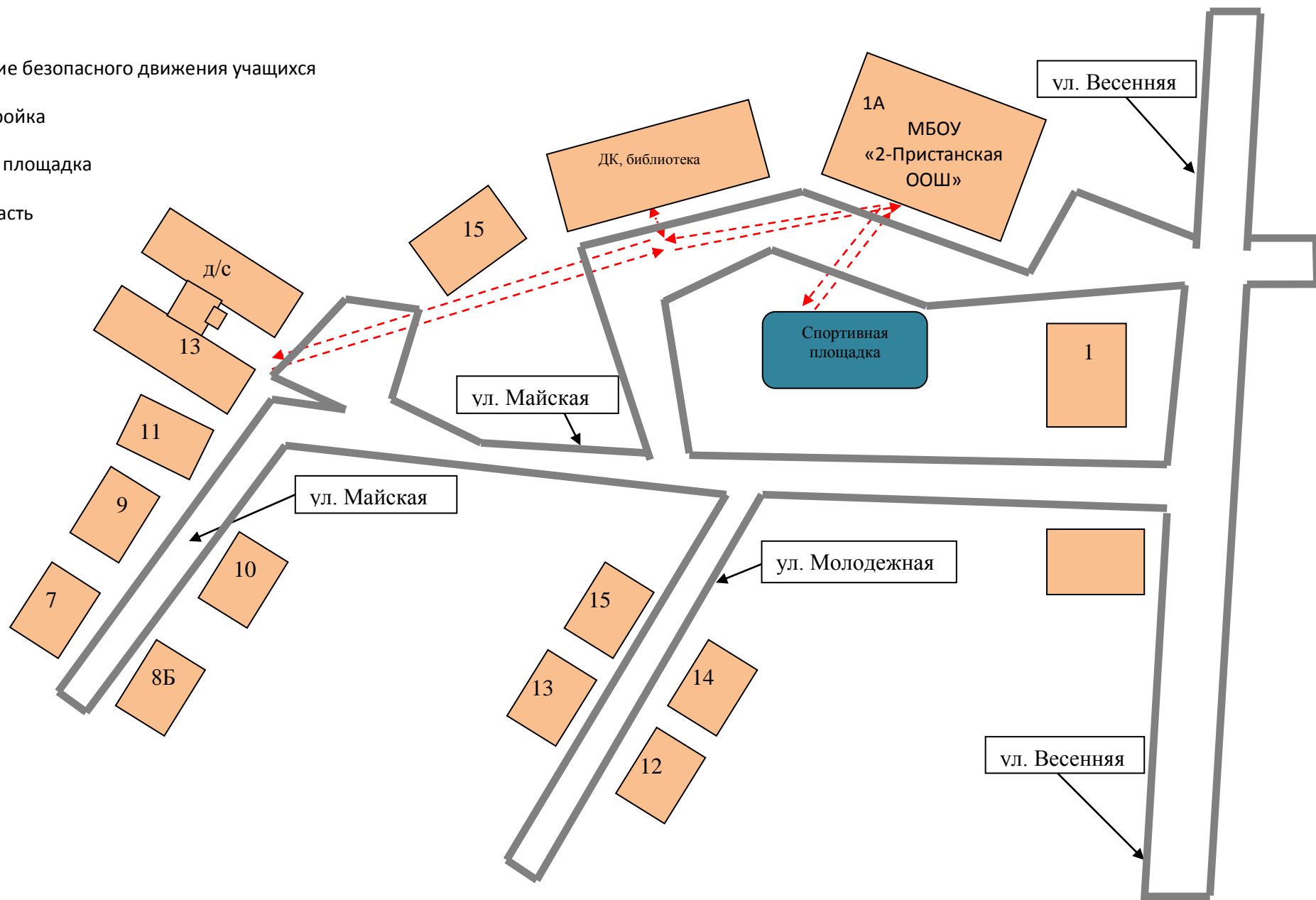
3. План-схема маршрута движения организованных групп учащихся от МБОУ «2-Пристанская ООШ» к библиотеке, спортивной площадке и к детскому саду.

←- -> - направление безопасного движения учащихся

■ - жилая застройка

■ - спортивная площадка

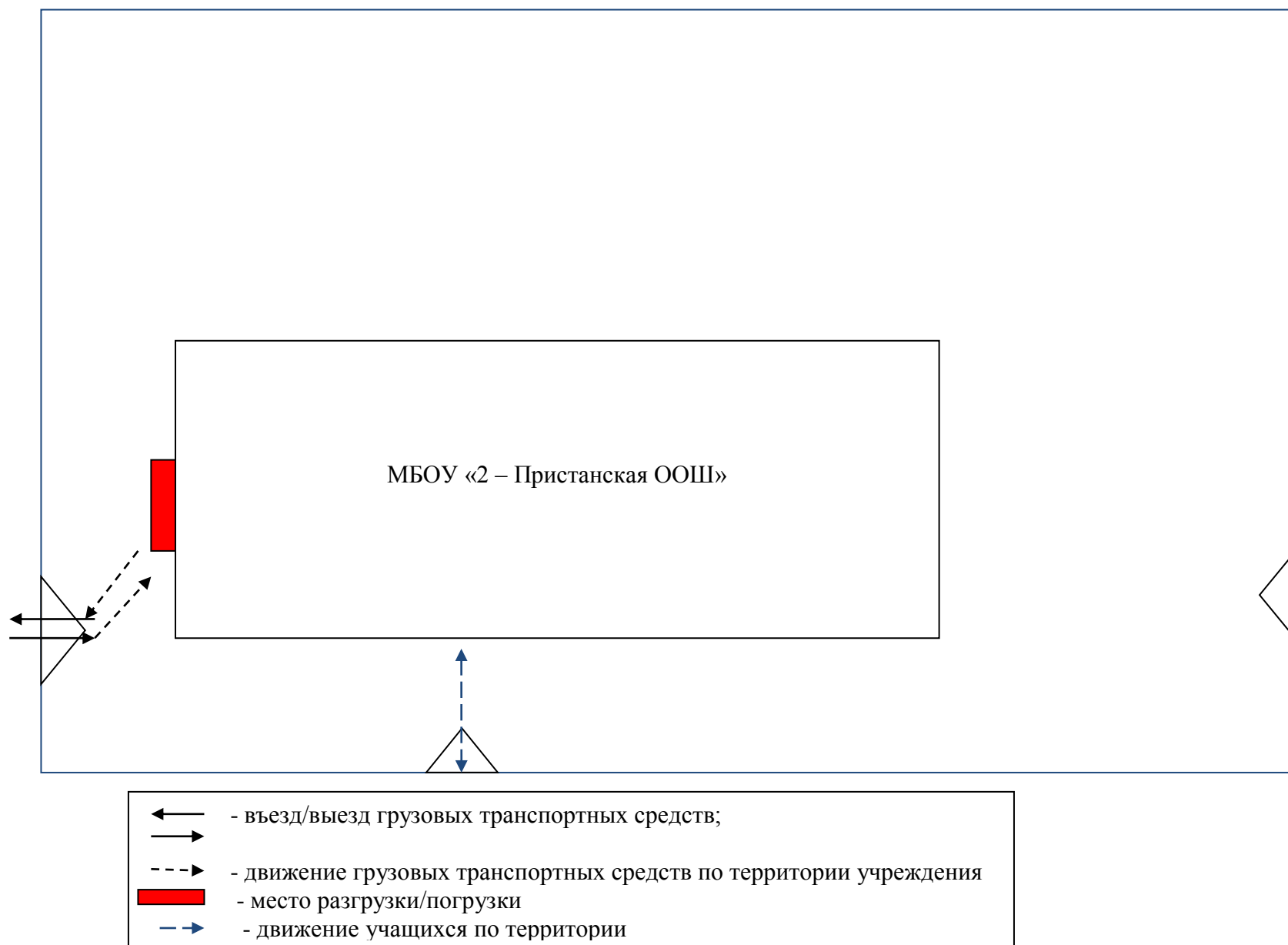
▬ - проезжая часть



На схеме района расположения учреждения указываются безопасные маршруты движения учащихся от учреждения к библиотеке, спортивной площадке и к детскому саду.

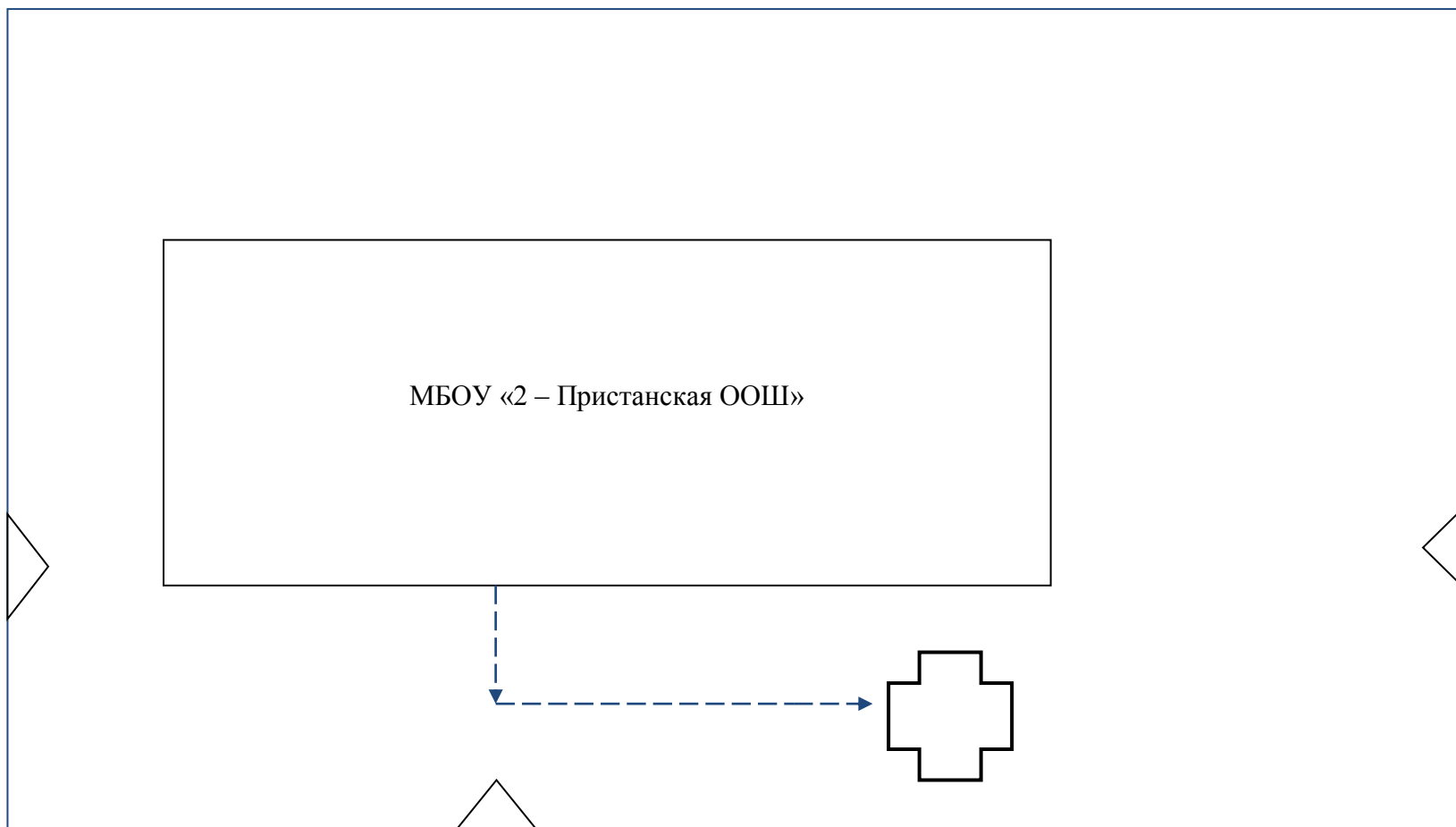
Данные схемы должны использоваться преподавательским составом при организации движения групп детей к местам проведения занятий вне территории учреждения.

4. План-схема пути движения транспортных средств к местам разгрузки/погрузки и рекомендуемых безопасных путей передвижения учащихся по территории МБОУ «2-Пристанская ООШ»



На схеме указывается примерная траектория движения транспортного средства по территории МБОУ «2-Пристанская ООШ», в том числе место погрузки/разгрузки, а также безопасный маршрут движения учащихся во время погрузочно-разгрузочных работ.

5. План-схема места расположения перекрестка по изучению ПДД и пути движения учащихся к нему по территории МБОУ «2-Пристанская ООШ».



—> - движение учащихся по территории

На план - схеме указывается место расположения на территории МБОУ «2-Пристанская ООШ» перекрестка по изучению правил дорожного движения и пути движения к нему учащихся, который используется педагогами в урочное и внеурочное время.

II. Информация об обеспечении безопасности перевозок детей специальным транспортным средством (автобусом).

1. Общие сведения

Марка - ПАЗ

Модель - 32 053 - 70

Государственный регистрационный знак – Х 445 КР 42

Соответствие конструкции требованиям, предъявляемым к школьным автобусам, - соответствует.

Сведения о водителе автобуса

Фамилия, имя, отчество	Принят на работу	Стаж в катег.Д	Дата предстоящ. мед. осмотра	Период проведения стажировки	Повышение квалификации	Допущ. нарушения ПДД
Фролов Сергей Сергеевич	02.10.2008	18 л.	Сентябрь 2022	-	Август 2022	нет

Марка - ПАЗ

Модель - 320570-02

Государственный регистрационный знак – Е 081 НК 142

Соответствие конструкции требованиям, предъявляемым к школьным автобусам, - соответствует.

Сведения о водителе автобуса

Фамилия, имя, отчество	Принят на работу	Стаж в катег.Д	Дата предстоящ. мед. осмотра	Период проведения стажировки	Повышение квалификации	Допущ. нарушения ПДД
Шунайлов Евгений Александрович	05.03.2012	26 л.	Сентябрь 2022	06.03.12 – 06.04.12г	Август 2022	нет

Марка - ПАЗ

Модель - 32 0611070

Государственный регистрационный знак - Н 775 ТН

Соответствие конструкции требованиям, предъявляемым к школьным автобусам, не эксплуатируется.

Сведения о водителе автобуса

Фамилия, имя, отчество	Принят на работу	Стаж в катег.Д	Дата предстоящ. мед. осмотра	Период проведения стажировки	Повышение квалификации	Допущ. нарушения ПДД

2. Организационно-техническое обеспечение

1) Лицо, ответственное, за обеспечение безопасности дорожного движения: Еремеенко Елена Александровна.

2) Организация проведения предрейсового (послерейсового) медицинского осмотра водителей осуществляется в соответствии с договором с ГБУЗ КО «Мариинская городская больница» от «26» января 2022г. № 59.

3) Организация проведения предрейсового технического осмотра транспортного средства: проведение предрейсового технического осмотра транспортных средств осуществляет Фролов Сергей Сергеевич, диплом 90 БА 0387792 ГОУ СПО «Мариинский лесотехнический техникум» по специальности «Техническая эксплуатация подъемно – транспортных строительных, дорожных машин и оборудования».

4) Дата очередного технического осмотра:

ПАЗ 32 053-70 X 445 КР 142 – 15.09.2022г

ПАЗ 320570-02 – 14.02.2023г

5) Место стоянки автобуса в нерабочее время меры, исключаящие несанкционированное использование: школьный гараж.

3. Сведения о владельце

Юридический адрес владельца: 652196, улица Весенняя, 1а, деревня Пристань- 2, Мариинский район, Кемеровская область.

Фактический адрес владельца: 652196, улица Весенняя, 1а, деревня Пристань- 2, Мариинский район, Кемеровская область;

Телефон ответственного лица - 37 – 2- 46

4. Сведения о ведении журнала инструктажа

Устанавливаются следующие виды инструктажа водительского состава:

- вводный
- предрейсовый
- периодический
- сезонный
- специальный

Отметка о прохождении водителями инструктажей по безопасности движения делается (под их расписку) в соответствующем журнале.